



POMOC TECHNICZNA
NARODOWA STRATEGIA SPÓJNOŚCI

UNIA EUROPEJSKA
EUROPEJSKI FUNDUSZ
ROZWOJU REGIONALNEGO



Strategia budowania wzajemnego partnerstwa w kontekście zagospodarowania wskazanych terenów przemysłowych z uwzględnieniem uwarunkowań społeczno- gospodarczych aglomeracji śląskiej oraz trendów rozwoju gospodarczego kraju wraz z koncepcją zagospodarowania tych terenów

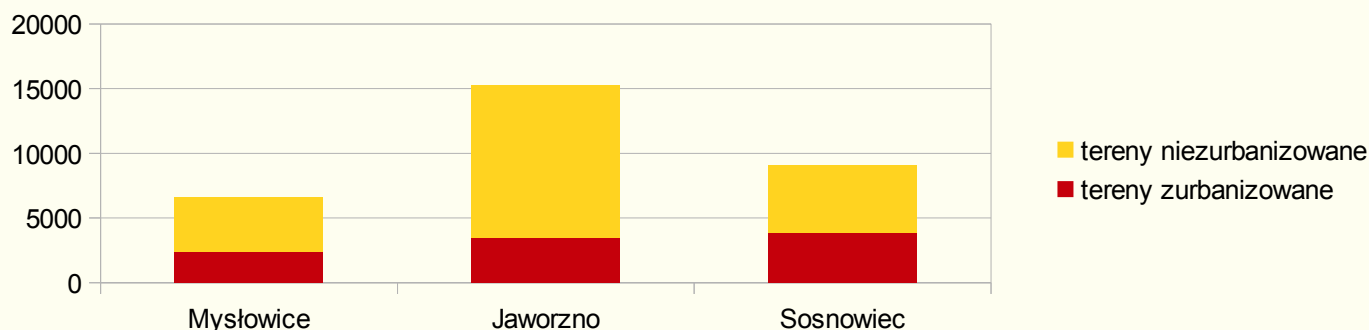
Projekt współfinansowany ze środków Europejskiego Funduszu Rozwoju Regionalnego w ramach Programu Operacyjnego Pomoc Techniczna 2007 – 2013

Projekt jest realizowany przy współfinansowaniu ze środków Unii Europejskiej przyznanych w ramach „Konkursu dotacji na działania wspierające jednostki samorządu terytorialnego w zakresie planowania współpracy w ramach miejskich obszarów funkcjonalnych”

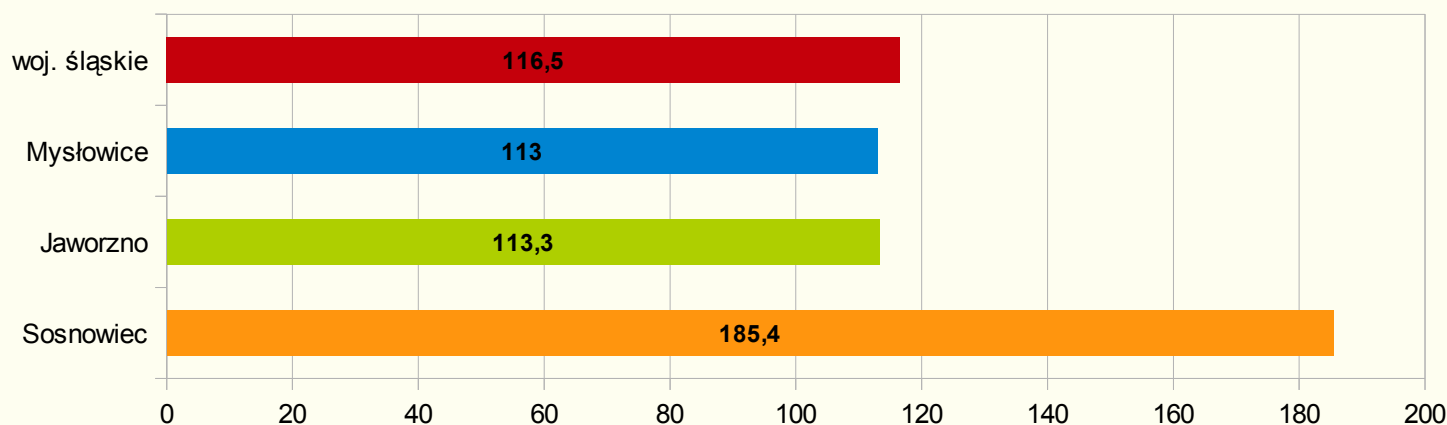


Sytuacja rozwojowa miast - aspekt przestrzenny

Powierzchnia miast i udział terenów zurbanizowanych

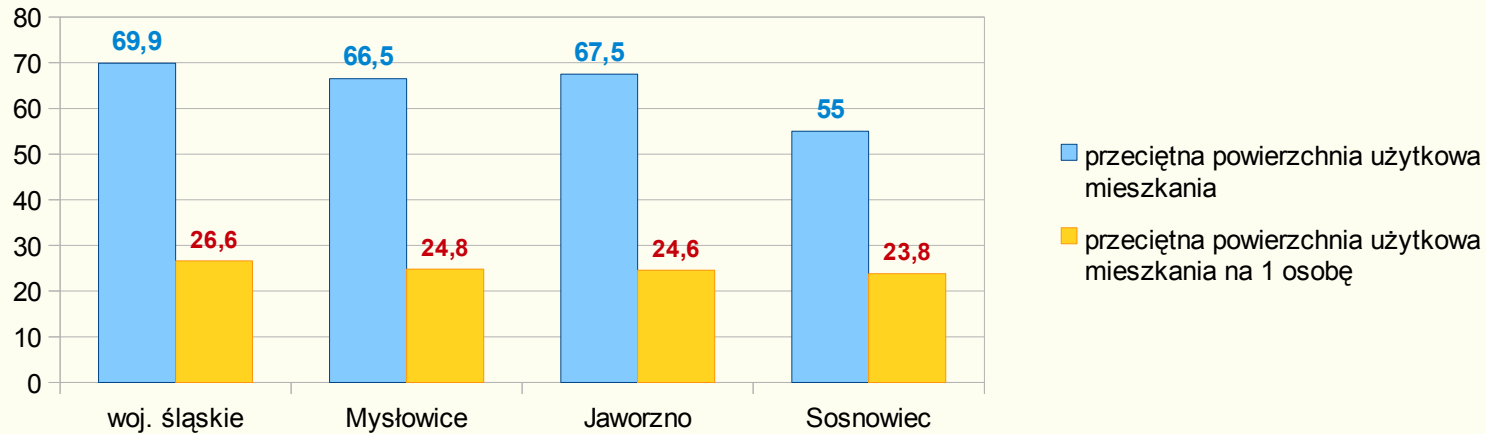


Dochody własne budżetu miast na 1 ha terenów zurbanizowanych (tys. zł)

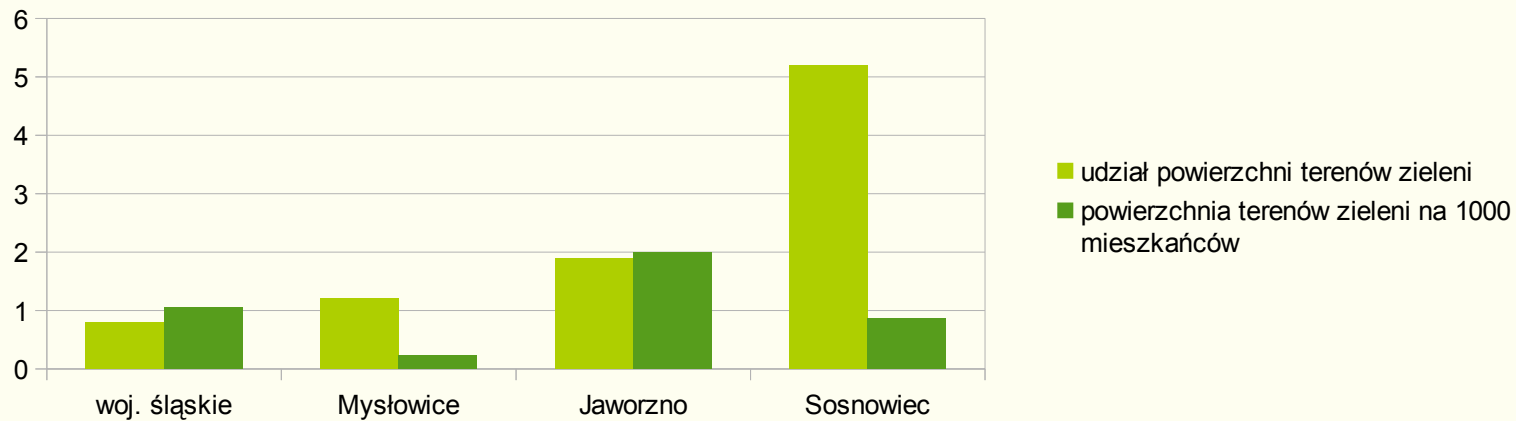




Przeciętna powierzchnia mieszkania w miastach



Nasylenie i dostępność terenów zieleni

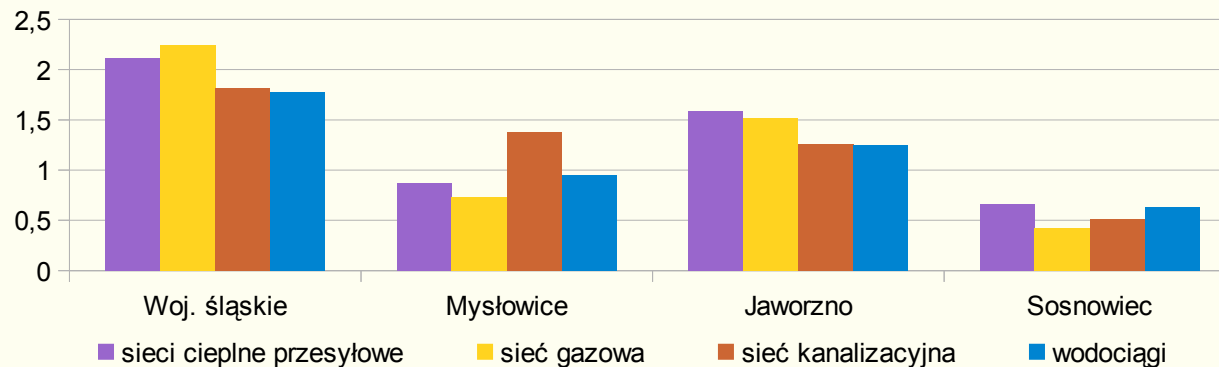




Infrastruktura techniczna

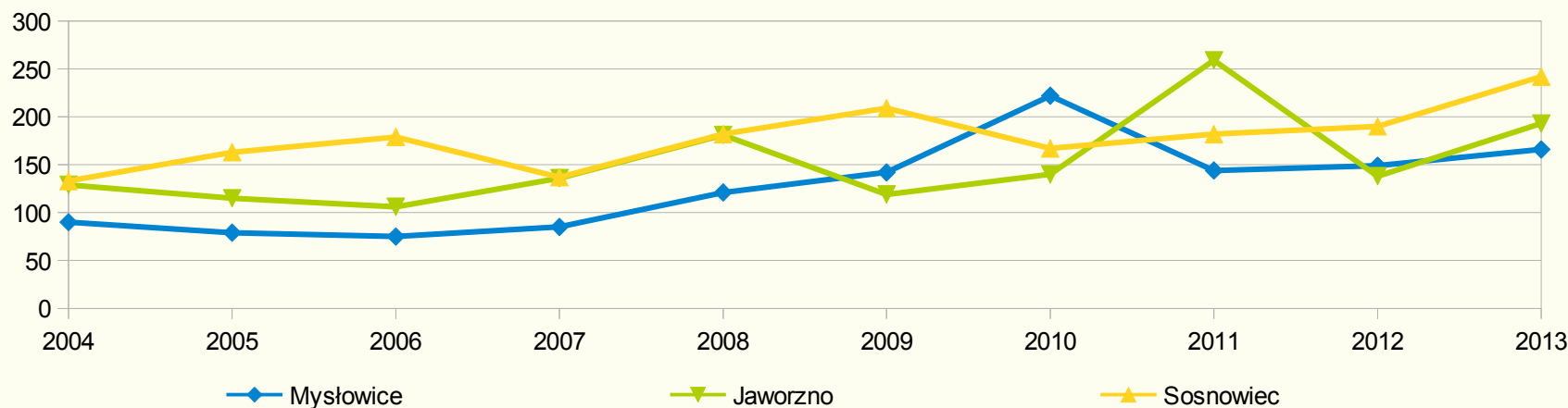
	% ludności korzystającej z oczyszczalni ścieków	długość sieci kanalizacyjnej w relacji do sieci wodociągowej	ścieki przemysłowe i komunalne oczyszczane w % ścieków wymagających oczyszczenia
Woj. śląskie	76,9	0,7	82,63
Mysłowice	86,8	0,8	100
Jaworzno	72,4	0,8	99,99
Sosnowiec	91,1	0,6	82,34

Stan nasycenia sieciami infrastruktury technicznej

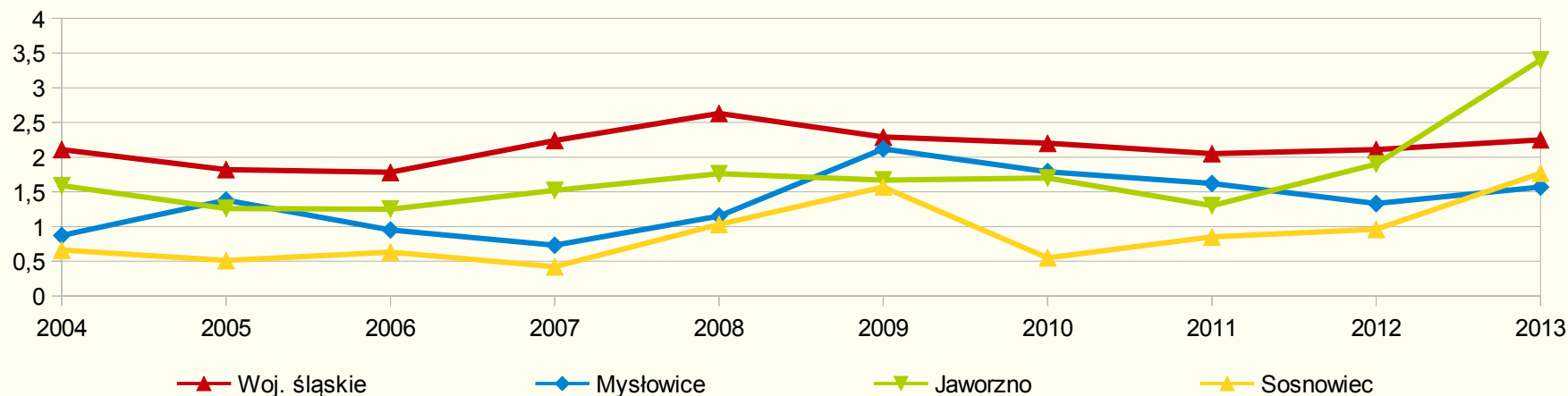




Liczba nowych budynków oddanych do użytkowania



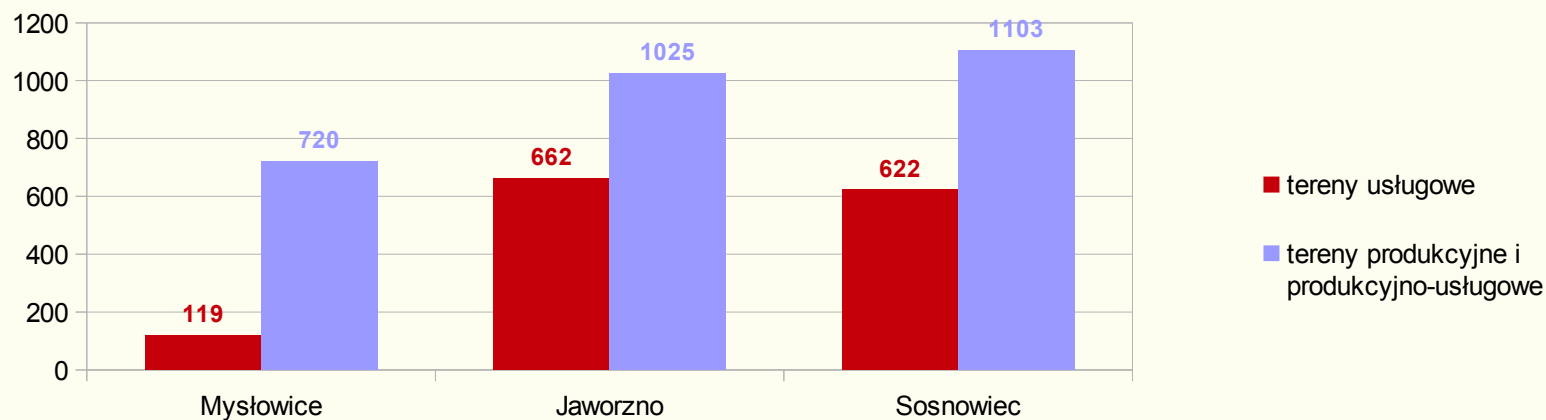
Mieszkania nowe oddane do użytkowania na 1000 mieszkańców





Tereny przeznaczone na cele gospodarcze w Studium uwarunkowań

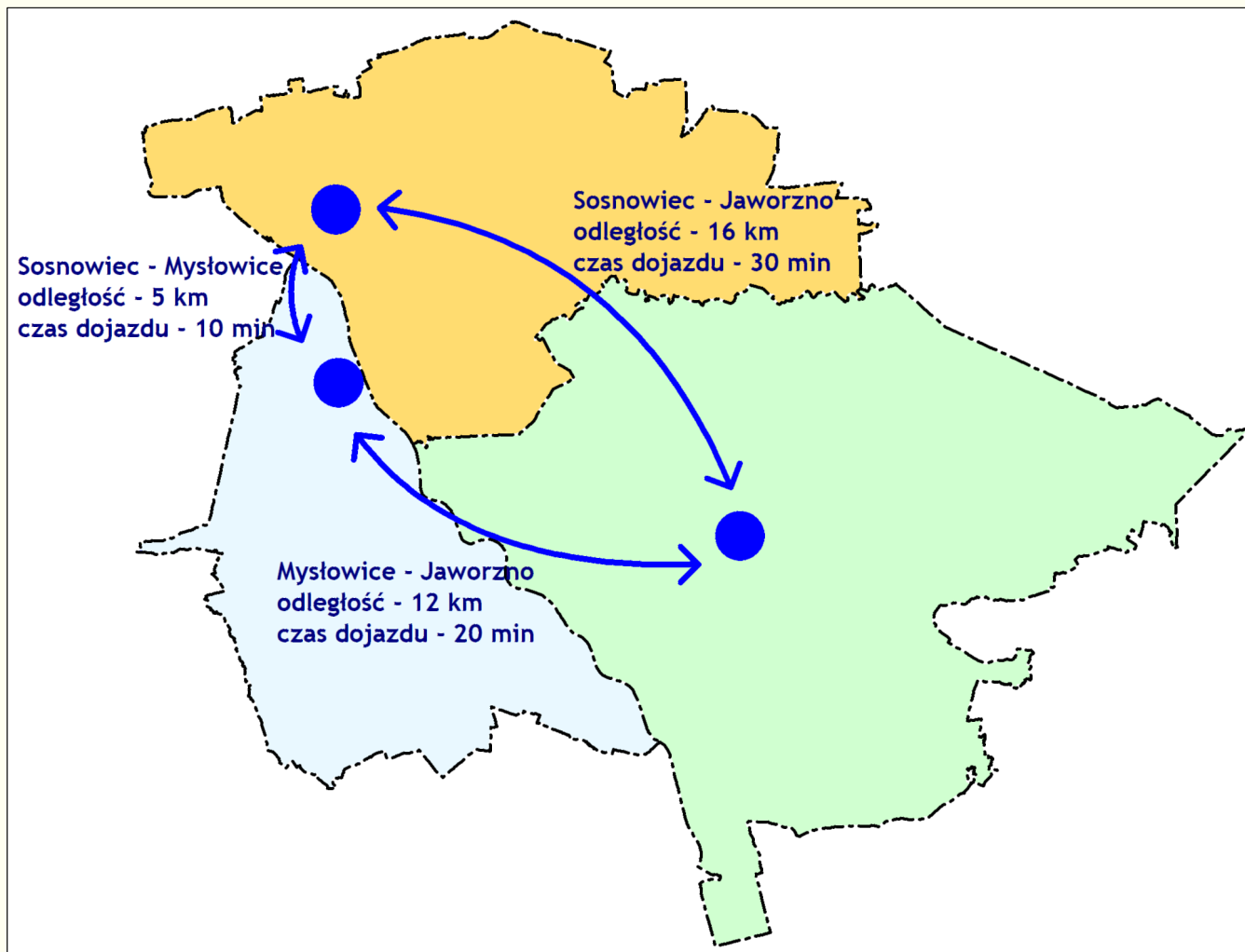
	tereny usługowe		tereny produkcyjne i produkcyjno-usługowe	
	powierzchnia ha	udział % terenów zurbanizowanych	powierzchnia ha	udział % terenów zurbanizowanych
Mysłowice	119	5,0%	720	30,4%
Jaworzno	662	19,2%	1025	29,7%
Sosnowiec	622	16,0%	1103	28,4%





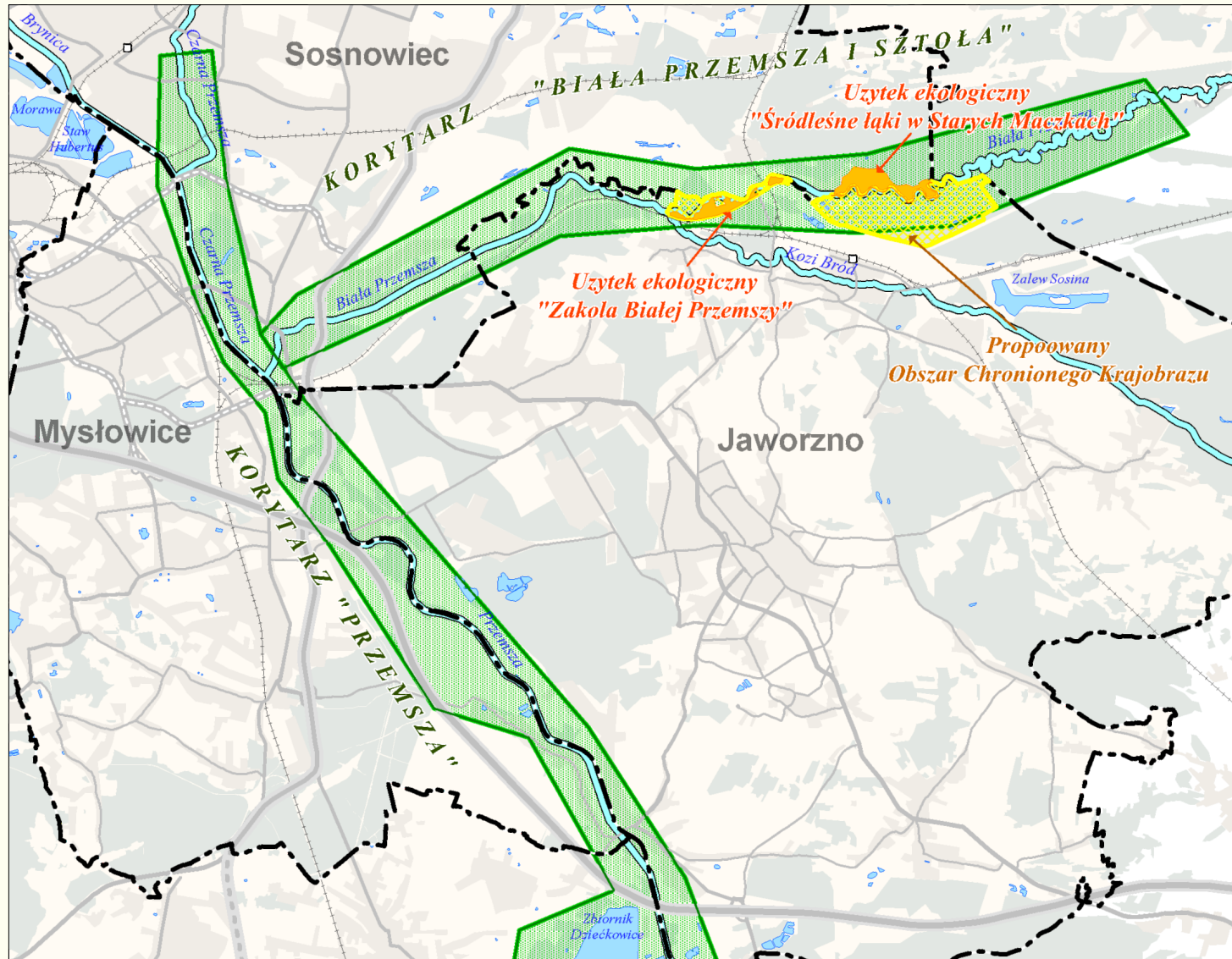
Kluczowe powiązania przestrzenne

Schemat wzajemnego położenia centrów miast



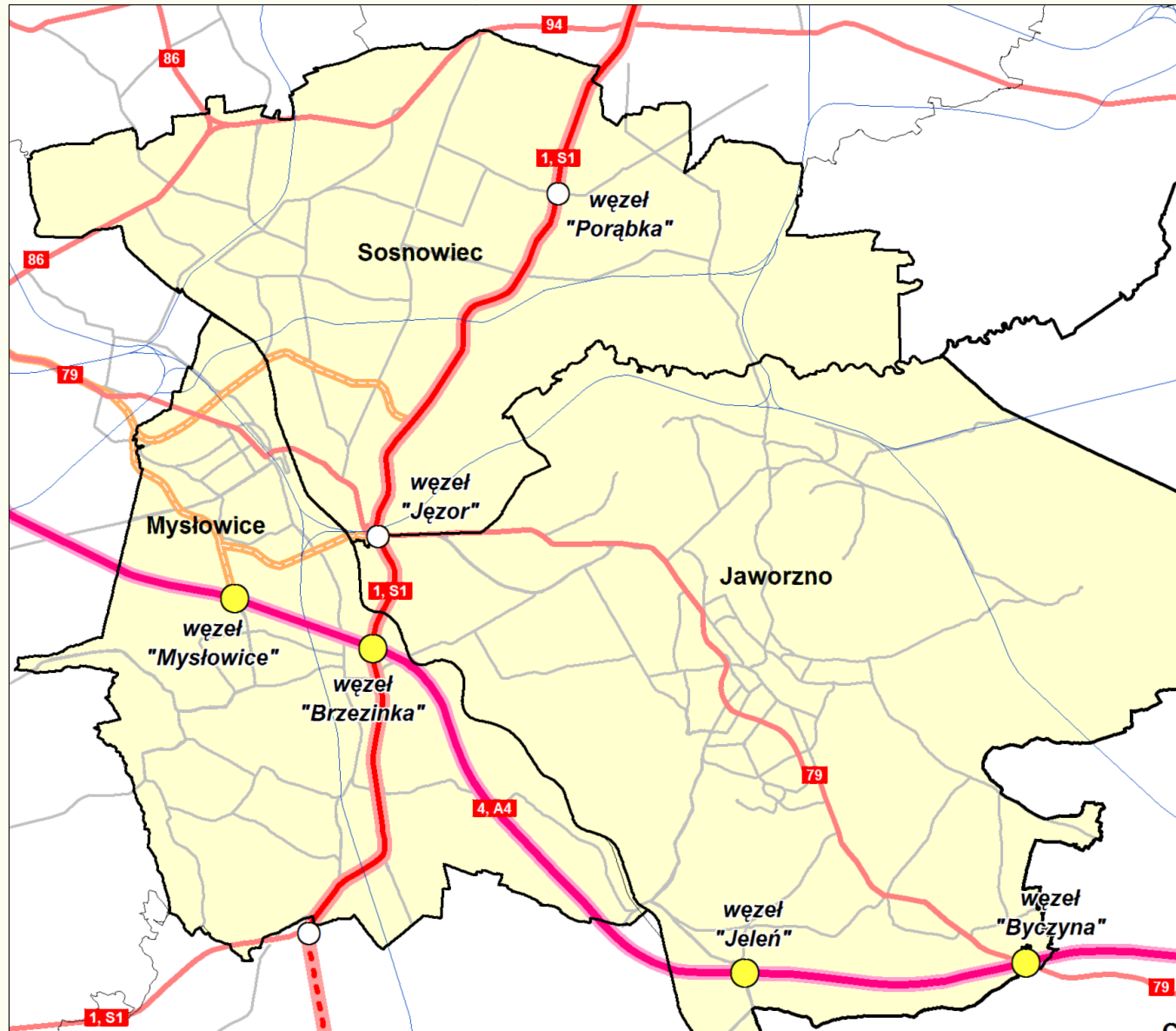


Powiązania przyrodnicze





Powiązania drogowe

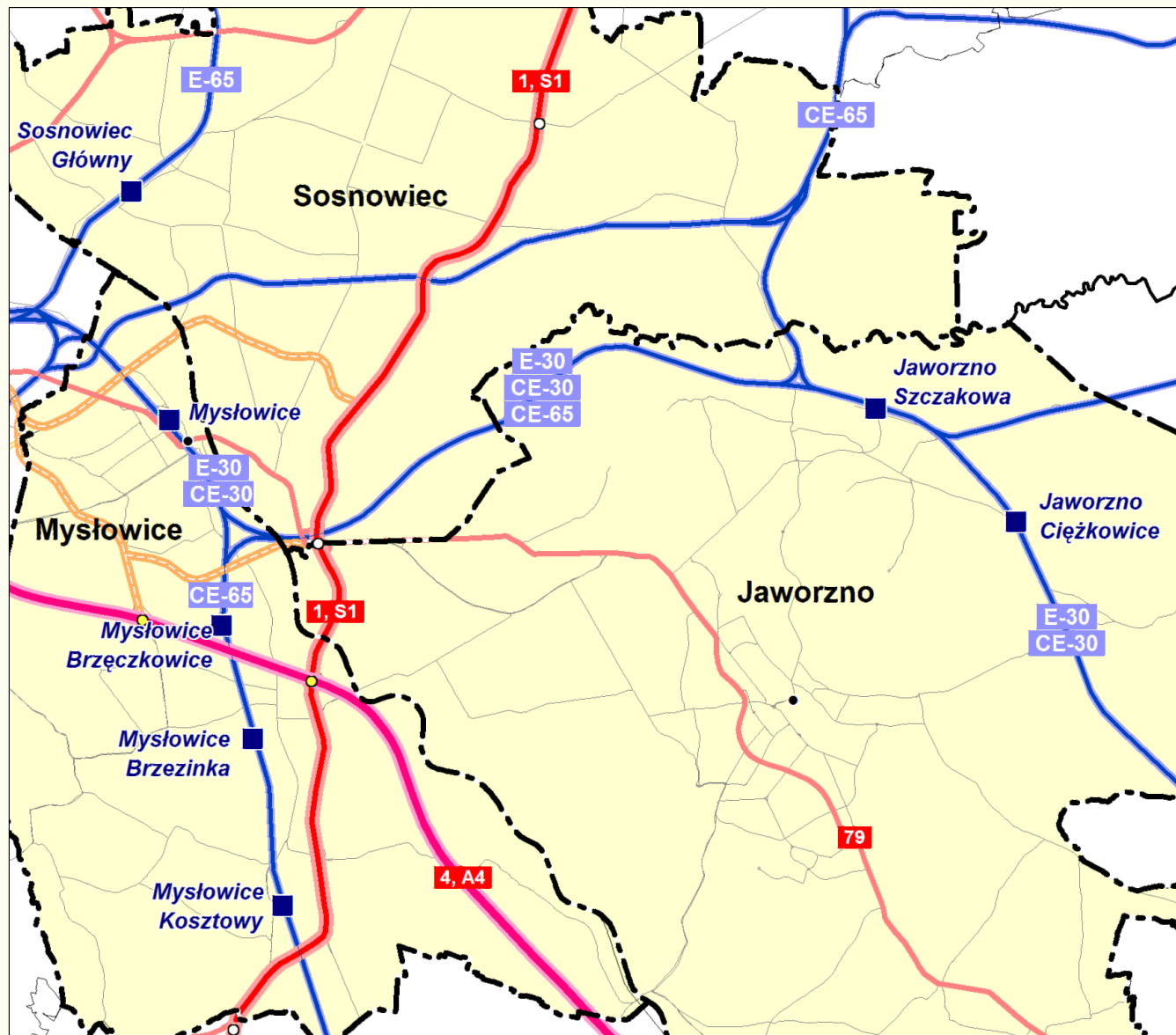


Projekt współfinansowany ze środków Europejskiego Funduszu Rozwoju Regionalnego w ramach Programu Operacyjnego Pomoc Techniczna 2007 – 2013

Projekt jest realizowany przy współfinansowaniu ze środków Unii Europejskiej przyznanych w ramach „Konkursu dotacji na działania wspierające jednostki samorządu terytorialnego w zakresie planowania współpracy w ramach miejskich obszarów funkcjonalnych”



Powiązania kolejowe

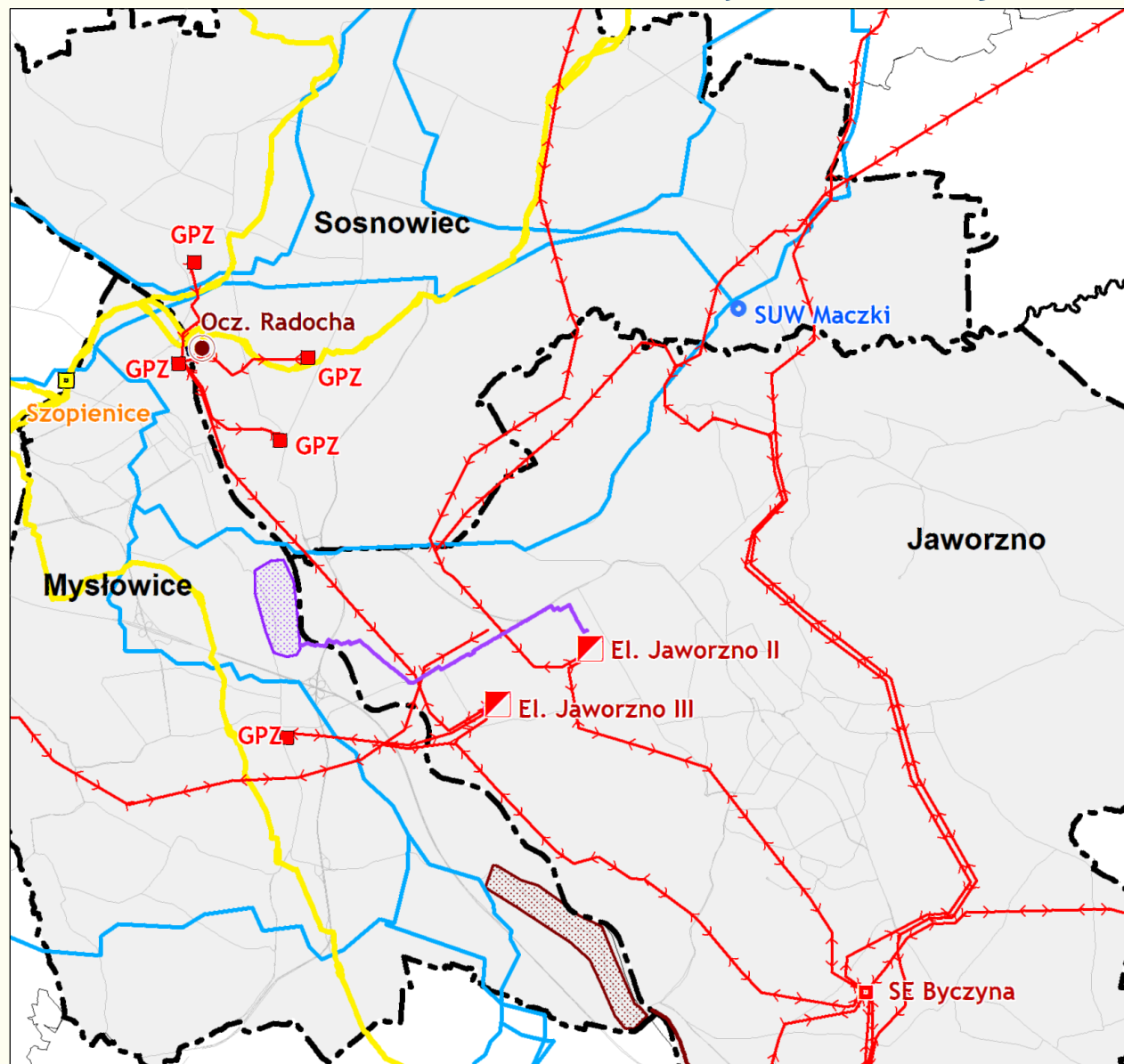


Projekt współfinansowany ze środków Europejskiego Funduszu Rozwoju Regionalnego w ramach Programu Operacyjnego Pomoc Techniczna 2007 – 2013

Projekt jest realizowany przy współfinansowaniu ze środków Unii Europejskiej przyznanych w ramach „Konkursu dotacji na działania wspierające jednostki samorządu terytorialnego w zakresie planowania współpracy w ramach miejskich obszarów funkcjonalnych”



Powiązania w zakresie infrastruktury technicznej



Projekt współfinansowany ze środków Europejskiego Funduszu Rozwoju Regionalnego w ramach Programu Operacyjnego Pomoc Techniczna 2007 – 2013

Projekt jest realizowany przy współfinansowaniu ze środków Unii Europejskiej przyznanych w ramach „Konkursu dotacji na działania wspierające jednostki samorządu terytorialnego w zakresie planowania współpracy w ramach miejskich obszarów funkcjonalnych”