

1. Radny K. Bielik


2. BIP

3. eRejestr

14.08.19.

Mysłowice, dnia 13. SIE. 2019 r.

KR.0003.173.2019.HD



Pan  
Krzysztof Bielik  
Radny Rady Miasta Mysłowice

Dot. interpelacji złożonej dnia 30 maja 2019 r.

W uzupełnieniu odpowiedzi z dnia 13 czerwca 2019 r. dot. interpelacji Pana Radnego Rady Miasta Mysłowice w sprawie niewykoszonych oraz zaniedbanych terenów zielonych w mieście, w załączeniu przekazuję przedłożone wyjaśnienia z Zakładu Oczyszczania Miasta Sp. z o. o.

II ZASTĘPCA PREZYDENTA  
MIASTA MYSŁOWICE

Urszula GRUCA-STACHURA

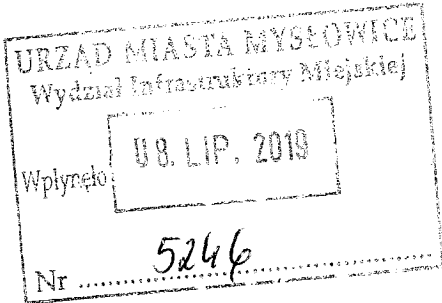
Otrzymują:

1. Adresat
2. Kancelaria Rady Miasta Mysłowice
3. a/a

**ZAKŁAD OCZYSZCZANIA MIASTA**  
Spółka z o. o.

41-400 Mysłowice, ul. Stadionowa 11  
tel. 32 222 60 43, NIP 222-00-07-637  
REGON: 270647904

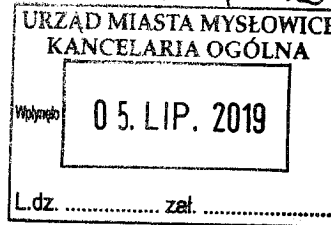
L.dz.ZOMM/TS/2385/2019



p. H. Drorowska

**ZOMM**  
MYŚLOWICE

ESOD 41040.2019



Mysłowice, dn. 4.07.2019 r.

**Wydział Infrastruktury Miejskiej**

**Urząd Miasta**  
**Ul. Powstańców 1**  
**41 – 400 Mysłowice**

Zakład Oczyszczania Miasta Sp. z o.o. w odpowiedzi na pismo znak: KR.0003.173.2019.HD z dnia 18 czerwca 2019 r. dotyczące realizacji Umowy wykonawczej w zakresie koszenia informuje, że w miesiącu czerwcu br. wykoszono wszystkie place zabaw, większą część parków oraz miejskich terenów zielonych.

W załączeniu przedkładamy szczegółowy wykaz zrealizowanych prac w miesiącu czerwcu br.

PREZES ZARZĄDU

*Marcin Podsiadło*

Otrzymują:

1. Adresat
2. A/a – TS

Sporządziła:

A. Aksamit



Zakład Oczyszczania Miasta Sp. z o. o.  
ul. Stadionowa 11, 41-400 Mysłowice



tel. +48 (32) 222 60 43  
tel./fax: +48 (32) 222 11 40



www.zomm.pl  
e-mail: biuro@zomm.pl

## Wykaz krzewów i żywopłotów

Lp.	Lokalizacja	Powierzchnia
		[m <sup>2</sup> ]
1	ul. G. Ziętka - zieleniec	320
2	ul. Brzezińska - park	7
3	ul. Kosztowska - hale	690
4	Plac Wolności - przy UM	58
5	ul. Dzierżonia – Piastów Śl. – park	90
6	ul. Plac Mieroszewskich - skwer	60
7	ul. A. Krajowej – Mikołowska (przy cmentarz)	189
8	ul. Oświęcimska - zieleńce	25
9	ul. Strumieńskiego - plac zabaw	40
10	ul. Kwiatowa – Chopina łącznik	150
11	ul. Strażacka – ul. Krakowska	38
12	ul. Niepodległości - Kokota	95
13	ul. Moniuszki – Kwiatowa	94
14	ul. Armii Krajowej – ul. Chopina	40
15	ul. Laryska – Orzeszkowej	70
16	ul. Gagarina	280
<b>Razem</b>		<b>2246</b>

**Zakres prac:**

- przycinanie krzewów i żywopłotów 3 razy w ciągu roku

na zielono – wykonanie w miesiącu czerwcu 2019 r.

62501

**WYKAZ PLACÓW ZABAW NA TERENIE MIASTA MYSŁOWICE UTRZYMYWANYCH PRZEZ URZĄD MIASTA MYSŁOWICE**

	Place zabaw:	pow. w m <sup>2</sup>
1	- ul. Fików Heleny i Józefa	2410
2	- ul. Łukasiewicza Ignacego	2400
3	- ul. Ofiar Września 38	600
4	- ul. Strumieńskiego Olbrychta 7	4219
5	- ul. Okrzei Stefana 1	1500
6	- ul. Szopena 8/Armii Krajowej 25z (teren zielony bez urządzeń)	1000
7	- ul. Reymonta / Wyspiańskiego 14	300
8	- ul. Górnicza 20	1680
9	- ul. Mickiewicza 20	1000
10	- ul. Stokrotek 4	1700
11	- ul. Jodłowa-Kościół	3925
12	- ul. Boczna 20c	1956
13	- ul. Stawowa 27	500
14	- ul. Hugo Kołłątaja 14	1200
15	- ul. Armii Krajowej 1	600
16	- ul. Gen. Ziętka /Mielęckiego	4500
17	- ul. Armii Krajowej 8-12	700
18	- ul. Portowa 20	1300
19	- ul. Marii Konopnickiej	1400
20	- ul. Spacerowa 21	2000
21	- ul. 11-go Listopada 1 / Piastów Śląskich 4	112
22	- ul. Piastów Śląskich 8 (Szkoła Podstawowa nr 15)	700
23	- ul. Ks. Norberta Bończyka (przy Miasteczku Rowerowym)	3570
24	- ul. Kwiatowa - Szopena	132
25	- ul. Partyzantów (Mini Park)	1556
26	- ul. Krasowska	503
27	- ul. Hłonda/Nygi	450
28	- ul. Różyckiego 10	368
29	- ul. PCK	1132
30	- ul. Katowicka (gazownia)	481
	<b>RAZEM (30 szt.)</b>	<b>43.894m<sup>2</sup></b>

**Zakres prac :**

- koszenie terenów zielonych 6 krotnie w ciągu roku
- bieżące oczyszczanie terenu 4 x w tygodniu

na zielono – wykonanie w miesiącu czerwcu 2019 r.

## MIEJSKIE TERENY ZIELONE

Lokalizacja	Powierzchnia [m2]
Obrzeżna Północna (cała) + Nowososnowiecka, Sosnowiecka, Świerczyny (od granicy miasta do początku zabudowań)	28 363,40
Stawowa, Bytomska, Kacza	12 488,00
Szymanowskiego, Powstańców, Grunwaldzka (do Krakowskiej), Strażacka, Krakowska (do hotelu), Strumieńskiego (do Kaczej), Promenada	39 444,50
Katowicka (od granicy miasta do ronda przy kopalni) + łąka Katowicka – W. Skotnica	9 500,00
Katowicka (od Bytomskiej do Krakowskiej) + Towarowa	13 132,70
Bończyka (od Katowickiej do Jastruna) + łąka za halą Mosir, Jastruna (od Bończyka do Rudnickiego)	25 161,80
Obrzeżna Zachodnia (od Jasińskiego do Mikołowskiej)	14 553,20
Obrzeżna Zachodnia (od Mikołowskiej do wiaduktu)	15 011,70
Obrzeżna Zachodnia (od wiaduktu Wybickiego)	8 726,00
Oświęcimska (od Krakowskiej do stacji Orlen) + Górnica	16 400,20
Oświęcimska (od stacji Orlen do Ziętka) + Stadionowa Park	57 017,00
Mikołowska (od granicy miasta do Oświęcimskiej), Partyzantów (do zatoki autobusowej)	61 498,60
Ziętka (od Lidla do Vissmanna), Hlonda, Nad Przemszą, Saperów Śląskic	59 660,30
Nowochrzezanowska (do granicy miasta)	10 630,80
Brzezińska do Kokota	16 949,70
Brzezińska, Chrzanowska, Reja, Wrzosowa	12 734,20
Kosztowska (od Kokota), Gagarina (do ronda), PCK	12 355,40
Aleja Spacerowa, Wiosny Ludów, Kryształowa	31 609,90
Kopalniana (od granicy miasta), Piastów Śląskich, Dzierżonia	12 865,90
ul. Harcerzy Śl. / Kryształowa - basen	12 580,00
ul. Laryska / Storczyków	2 020,00
ul. Laryska / Konopnickiej	4 300,00
ul. PCK / Orła Białego - boisko	1 850,00
ul. Boczna – przy SP 10	33 120,00
ul. Niepodległości - do drogi dojazdowej	33 120,00
ul. Migdałowa	10 050,00
ul. Tuwima / ul. Janowska	140,00
ul. Janowska – ul. 1000 lecia PP	3 840,00
ul. Jastruna - ul. Załuskiego - przy kościele	9 630,00
ul. Bończyka - SP 24 łącznik	31 008,00
Teren wskazany przez inspektora	21 651,10
ul. W.Skotnica – ul. Stalmacha	2 290,00
ul. Armii Krajowej – przy przedszkolu	5 100,00
ul. W.Skotnica / ul. S.Staszica/ ul. Kilińskiego - łącznik	7 390,00
ul. Jastruna / ul. W. Skotnica - przy przystanku	1 100,00
ul. E. Plater	570,00
ul. S. Moniuszki / ul. F. Szopena / ul. L.Rózyckiego	16 380,00
ul. F. Szopena - przy Sezamie	11 700,00

ul. Mickiewicza - przy parkingu naprzeciw ul. Szpitalnej	2 200,00
ul. Stawowa - plac sportowy	8 982,00
ul. Janowska - przystanek przy oś. domków jednorodzinnych	780,00
ul. Janowska / ul. Mikołowska	2 960,00
ul. K.Miarki – za blokiem nr 32	14 250,00
ul. Długa – boisko skałki	6 400,00
ul. Morcinka 6-8 – przy SP 9	2 650,00
ul. Portowa	1 550,00
ul. Laryska – przy bibliotece	2 150,00
ul. Świerczyny - przy kopalni	1 650,00
Okrzei za budynkiem Nr 1	11 000,00
Szopena – skarpa do bud. Nr 4	1 000,00
ul. Brzezińska - boisko	3 616,00
ul. Mikołowska /1000 Lecia PP (za siedzibą PSP Mysłowice)	1 500,00
Śienkiewicza 47	300,00
Prusa 71-79	100,00
Park Góra Słupecka	45 000,00
Skarpa przy ROD JEDNOŚĆ przy ul. Laryskiej	5 000,00
Skarpa ROD Jedność ul. Brzezińska	3 000,00
Wybieg dla psów Bończyk	750,00
<b>łącznie</b>	<b>780 780,40</b>

Zakres prac - pięciokrotne koszenie trawy w ciągu roku

na zielono – wykonanie w miesiącu czerwcu 2019 r.

Łęski

**Wykaz parków i wybranych terenów zieleni**

Lokalizacja	powierzchnia m <sup>2</sup>
Park ul. Brzezińska	1512
Park ul. Mielęckiego	7803
Teren Mickiewicza pomnik	2435
Park Załuskiego kościół	7200
Park ul. Mickiewicza US	3510
Park Dzierżonia (lewa strona w kierunku Kopalni)	2495
Park Dzierżonia (prawa strona w kierunku Kopalni)	1766
Łącznik Kwiatowa – Szopena	12600
Przy ul. Kawy-Nad Przemszą obok przedszkola nr 16	3815
<b>Razem</b>	<b>43.136</b>

**Zakres prac:**

- koszenie trawy 5 – krotnie w ciągu roku

na zielono – wykonanie w miesiącu czerwcu 2019 r.