
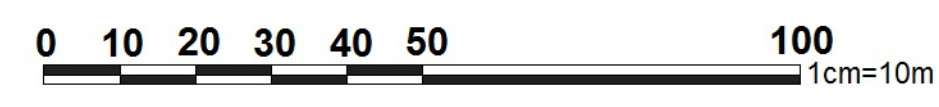


Miejscowy plan zagospodarowania przestrzennego dla obszaru "Cmentarna" w Mysłowicach

Rysunek planu

Skala 1:1000



LEGENDA

OZNACZENIA GRAFICZNE ELEMENTÓW BĘDĄCYCH USTALENIAMI PLANU

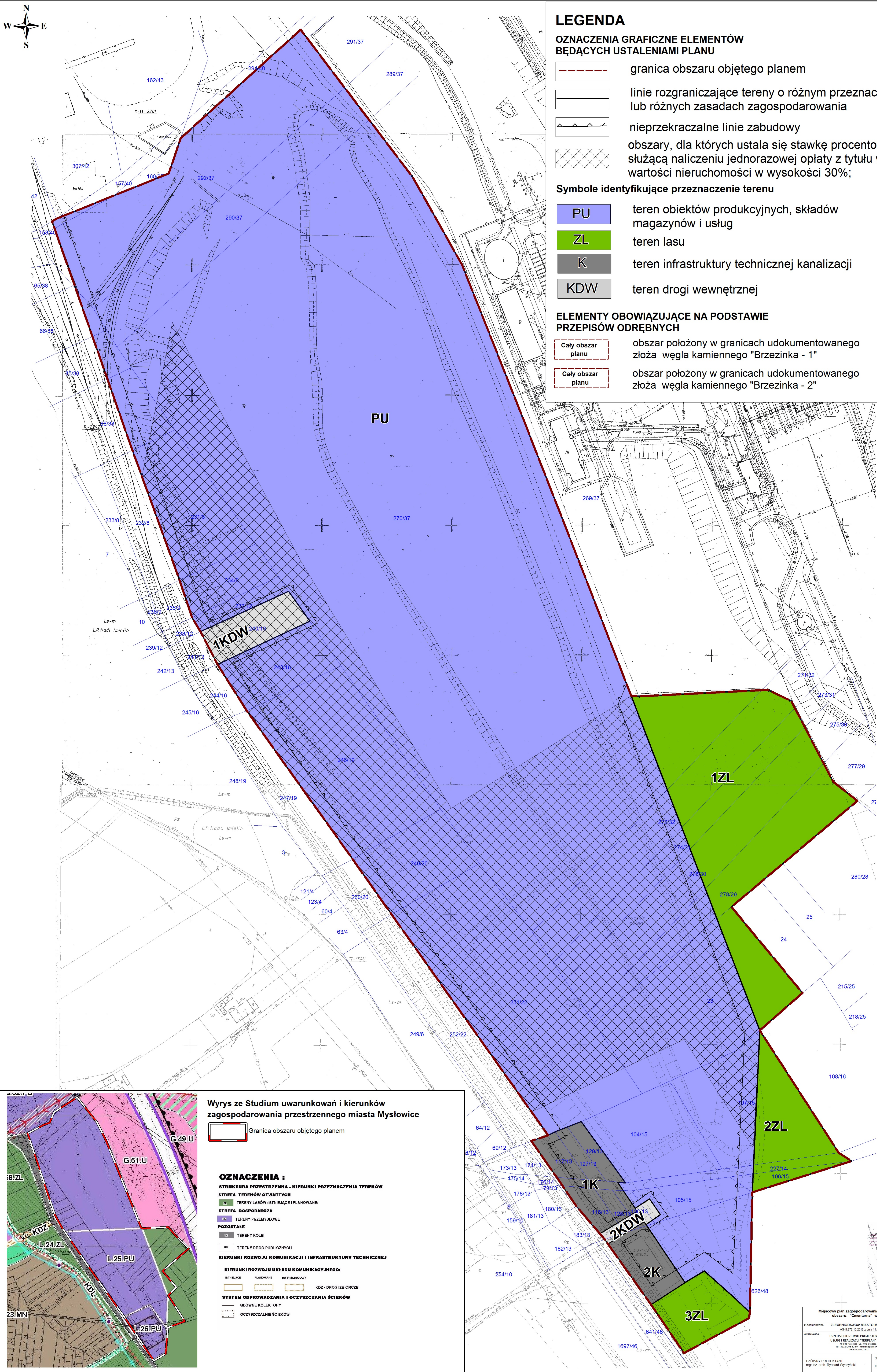
- granica obszaru objętego planem
- linie rozgraniczające tereny o różnym przeznaczeniu lub różnych zasadach zagospodarowania
- nieprzekraczalne linie zabudowy
- obszary, dla których ustala się stawkę procentową służącą naliczeniu jednorazowej opłaty z tytułu wzrostu wartości nieruchomości w wysokości 30%;

Symbole identyfikujące przeznaczenie terenu

- PU** teren obiektów produkcyjnych, składów magazynów i usług
- ZL** teren lasu
- K** teren infrastruktury technicznej kanalizacji
- KDW** teren drogi wewnętrznej

ELEMENTY OBOWIĄZUJĄCE NA PODSTAWIE PRZEPISÓW ODREBNYCH

- Cały obszar planu - obszar położony w granicach udokumentowanego złoża węgla kamiennego "Brzezinka - 1"
- Cały obszar planu - obszar położony w granicach udokumentowanego złoża węgla kamiennego "Brzezinka - 2"



Wyrys ze Studium uwarunkowań i kierunków zagospodarowania przestrzennego miasta Mysłowice

Granica obszaru objętego planem

OZNACZENIA :

STRUKTURA PRZESTRZENNA - KIERUNKI PRZEZNACZENIA TERENÓW

STREFA TERENÓW OTWARTYCH

TERENY LASÓW ISTNIEJĄCE I PLANOWANE

STREFA GOSPODARCZA

TERENY PRZEMYSŁOWE

POZOSTAŁE

TERENY KOLEI

TERENY DRÓG PUBLICZNYCH

KIERUNKI ROZWOJU KOMUNIKACJI I INFRASTRUKTURY TECHNICZNEJ

KIERUNKI ROZWOJU UKŁADU KOMUNIKACYJNEGO:

ISTNIEJĄCE

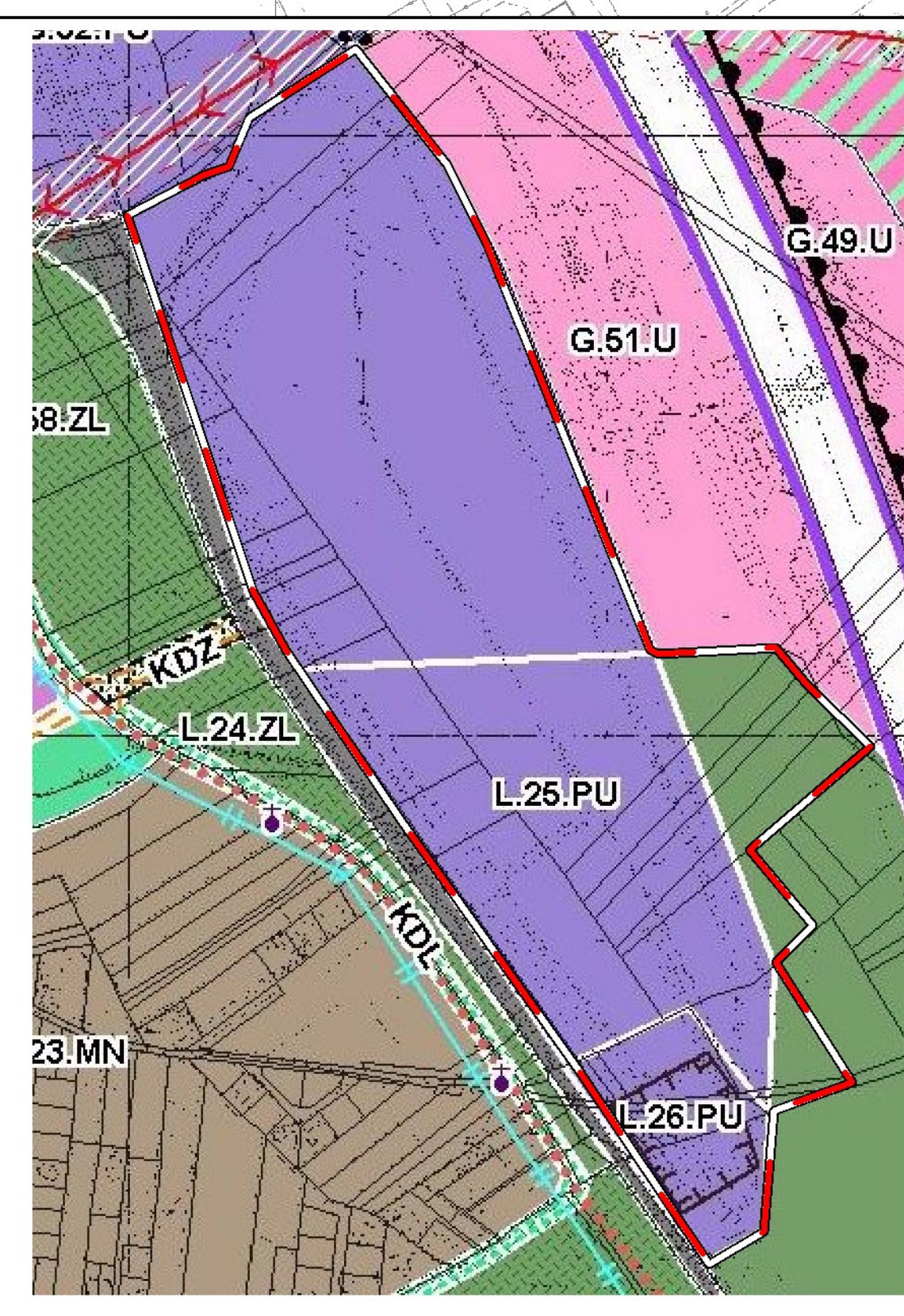
PLANOWANE DO POZIOMYCH

KDW - DROGI WYKORCZKOWE

SYSTEM ODPROWADZANIA I OCZYSZCZANIA ŚCIEKÓW

GŁÓWNE KOLEKTORY

OCZYSZCZALNIE ŚCIEKÓW



Miejscowy plan zagospodarowania przestrzennego dla obszaru: "Cmentarna" w Mysłowicach	
ZLECAJĄCY	ZLECENIODAWCA: MIASTO MYŚLOWICE
WYKONAWCA	PROJEKTOWANIE I REALIZACJA: "TERPLAN" SP. Z O.O.
GŁÓWNY PROJEKTANT: mgr inż. arch. Ryszard Wyszynski	
SKALA: 1 : 1 000	
DATA: październik 2019r.	
TYTUŁ: PLAN	