



# Miejscowy plan zagospodarowania przestrzennego Bolina Północ w Mysłowicach

**Rysunek planu**      **skala 1:1000**

Załącznik nr 1 do Uchwały  
Nr LVI / 842 / 18 z dnia 18 października 2018 r.



## OZNACZENIA

BĘDĄCE USTALENIAMI PLANU

granica obszaru objętego planem  
nieprzekraczalna linia zabudowy

linie rozgraniczające tereny o różnym przeznaczeniu lub różnych zasadach zagospodarowania

obszary objęte stawką procentową, na podstawie których ustala się opłatę o której mowa w art. 36 ust. 4 ustawy z dnia 27 marca 2003 r. o planowaniu i zagospodarowaniu przestrzennym

symbole identyfikujące przeznaczenie terenu

- ZU teren zieleni urządzonej
- PU teren produkcyjno - usługowy
- KK/KDG teren komunikacji - fragment drogi głównej
- KDD teren komunikacji - droga dojazdowa
- KDZ teren komunikacji - droga zbiorcza

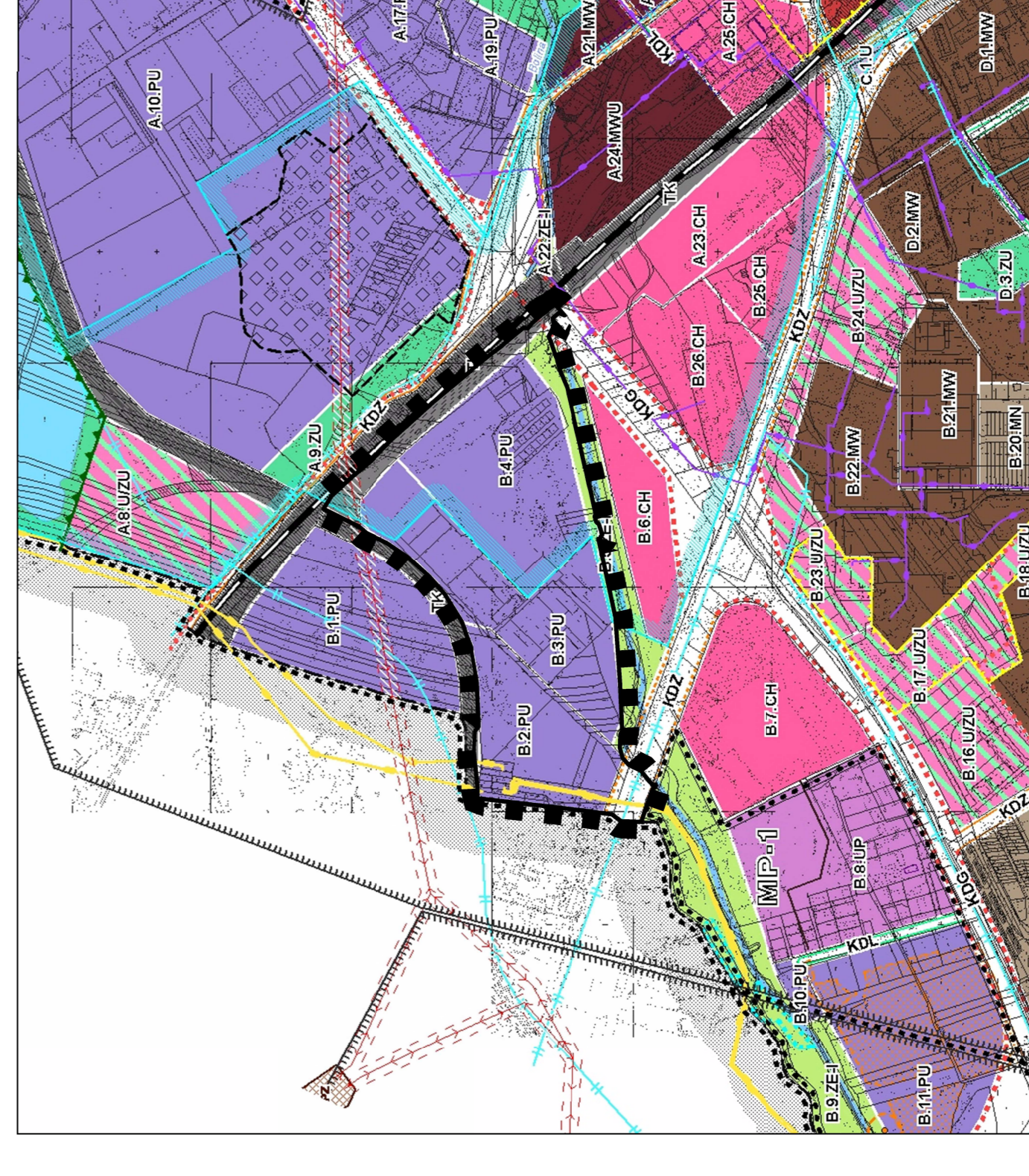
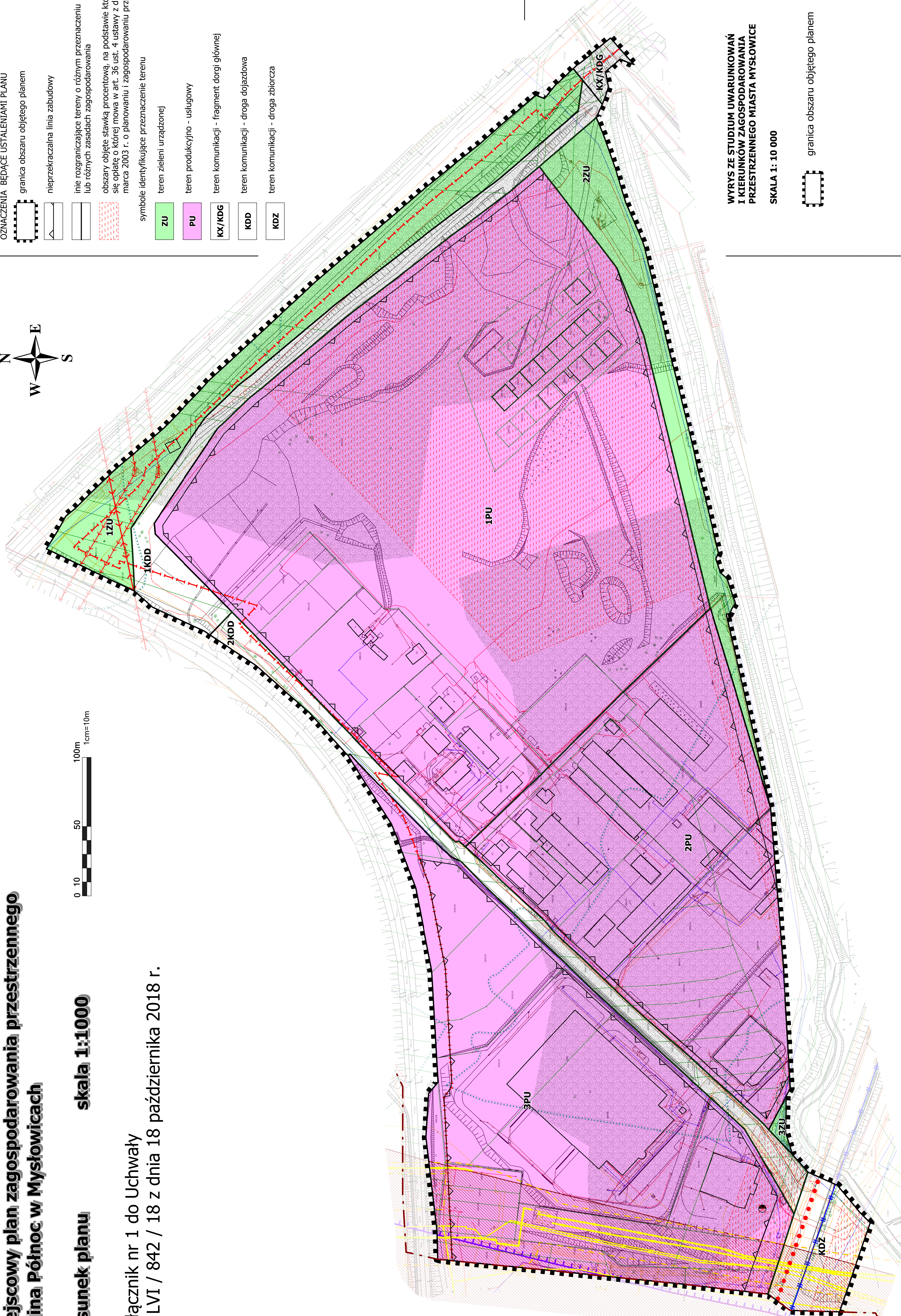
OZNACZENIA ELEMENTÓW OBWIĄZUJĄCYCH NA PODSTAWIE PRZEPISÓW ODREBNYCH

strefa ochrony kolei

obszar położony w granicy udokumentowanego złoża węgla kamiennego "Mysłowice"

OZNACZENIA INFORMACYJNE

- granica administracyjna miasta
- granica ewidencyjna nieruchomości, numer działki
- trasa rowerowa
- zlikwidowany szyp Maria
- uskok, strefa wychodni uskoku
- tereny płytkiej eksploatacji węgla kamiennego
- orientacyjny obszar występowania gruntów antropogenicznych o niekorzystnych właściwościach podłoża budowlanego - grunty nasypowe
- elementy infrastruktury technicznej
- sieć gazowa wysokiego ciśnienia wraz ze strefą kontrolowaną
- sieć gazowa podwyższonego średniego ciśnienia
- wodociąg magistralny
- napowietrzna linia elektroenergetyczna wysokiego napięcia 110 KV
- napowietrzna linia elektroenergetyczna średniego napięcia 20 KV



WYRYS ZE STUDIUM UWARUNKOWAŃ  
I KIERUNKÓW ZAGOSPODAROWANIA  
PRZESTRZENNEGO MIASTA MYŚLOWICE

SKALA 1: 10 000

granica obszaru objętego planem